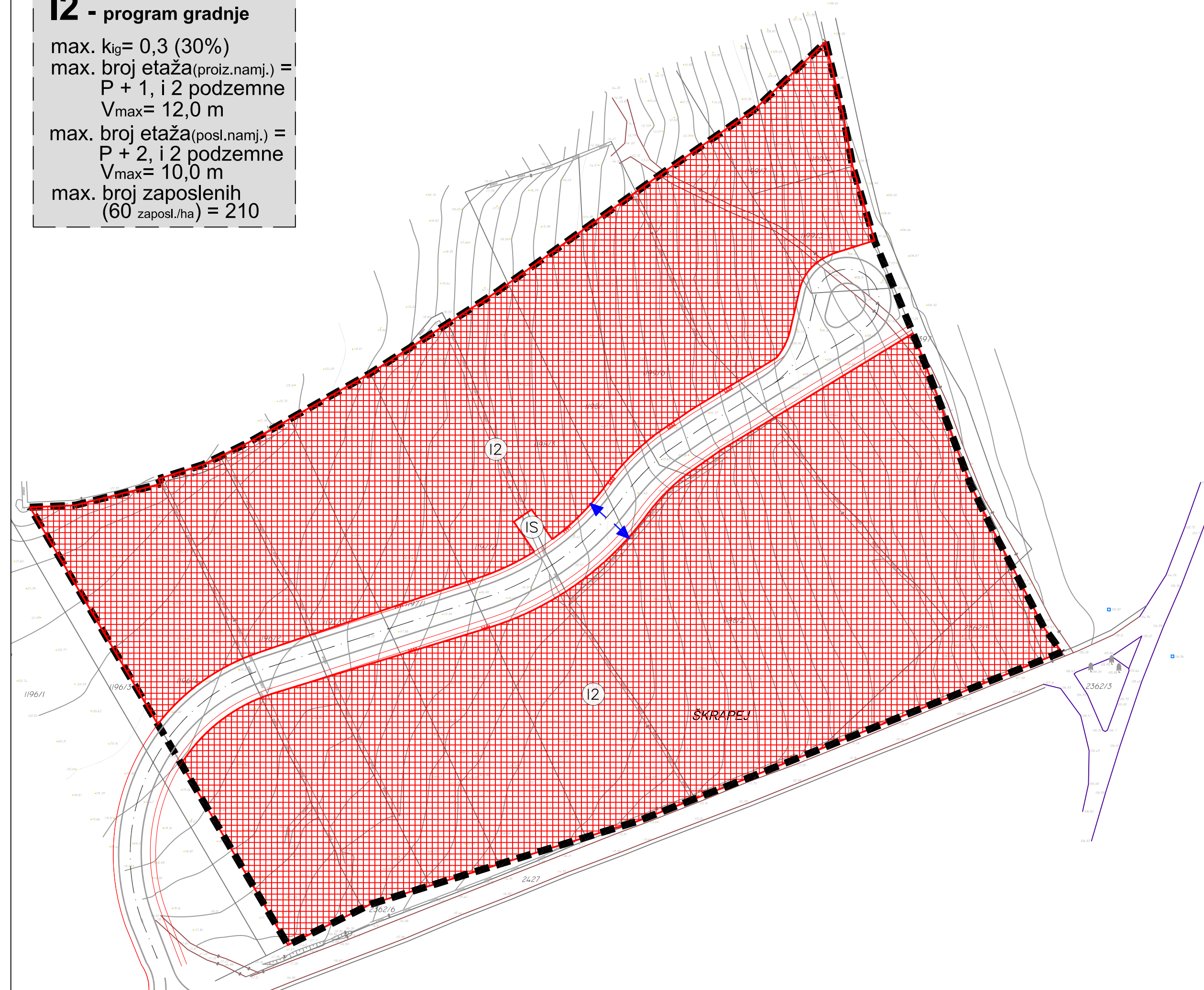


I2 - program gradnje

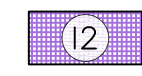
max. $k_{ig} = 0,3$ (30%)
max. broj etaža (proiz.namj.) =
P + 1, i 2 podzemne
 $V_{max} = 12,0$ m
max. broj etaža (posl.namj.) =
P + 2, i 2 podzemne
 $V_{max} = 10,0$ m
max. broj zaposlenih
(60 zaposl./ha) = 210



Granice

 GRANICA OBUHVATA URBANISTIČKOG PLANA UREĐENJA

PROSTORI/POVRŠINE ZA RAZVOJ I UREĐENJE
Razvoj i uređenje naselja

 POSLOVNA NAMJENA -
I2 - zanatska

 INFRASTRUKTURNE POVRŠINE

INFRASTRUKTURNE GRAĐEVINE

Cestovni promet


 ULIČNA MREŽA, PJEŠAČKE I OSTALE JAVNE PROMETNE POVRŠINE

 GLAVNE MJESNE ULICE

OBLICI KORIŠTENJA I NAČIN GRADNJE

Način gradnje

POSLOVNA GRADNJA

 POSLOVNA GRADNJA
- proizvodne, trgovačke, skladišne, ugostiteljske i javne građevine

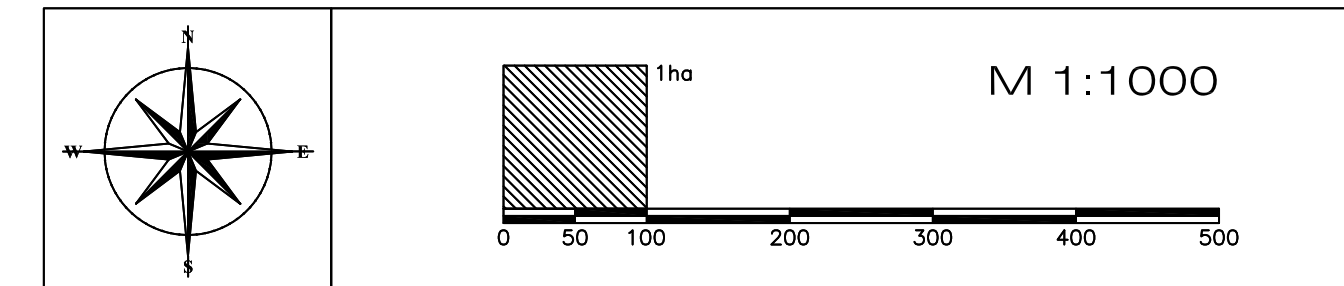
$V_{max} = E_n$ NAJVEĆI DOZVOLJENI BROJ NADZEMNIH ETAŽA

 SMJER PRIKLJUČENJA GRAĐEVNIH ČESTICA KOJE SE FORMIRAJU
UNUTAR ZONE NA INFRASTRUKTURNU MREŽU U ULICAMA

URBANISTIČKI PLAN UREĐENJA RADNE ZONE ŠKARPEJ

4. NAČIN I UVJETI GRADNJE

4b. Način gradnje



Županija:	ISTARSKA ŽUPANIJA
Općina:	OPĆINA BRTONIGLA
Naziv prostornog plana:	URBANISTIČKI PLAN UREĐENJA RADNE ZONE ŠKARPEJ
Naziv kartografskog prikaza:	4. NAČIN I UVJETI GRADNJE - 4b. Način gradnje
Broj kartografskog prikaza:	4b
Mjerilo kartografskog prikaza:	1: 1 000
Odluka o izradi Urbanističkog plana uređenja (službeno glasilo):	Odluka predstavničkog tijela o donošenju plana (službeno glasilo): "Službeni glasnik općine Brtonigla br. 11/08"
Javna rasprava (datum objave):	Javni uvid održan od: 28. listopada 2008., "Službene novine Općine Brtonigla br. 26/08" do: 27. studeni 2008., "Glas Istre"
Pečat tijela odgovornog za provođenje javne rasprave:	Odgovorna osoba za provođenje javne rasprave: Doriano Labinjan, dipl.oec. (ime, prezime i potpis)
Suglasnost na plan prema članku __ Zakona o prostornom uređenju i gradnji (Narodne novine 76/07)	
broj suglasnosti klasa:	datum:
Pravna osoba/tijelo koje je izradilo plan:	URBANISTICA d.o.o. Zagreb, Đorđićeva 5
Pečat pravne osobe/tijela koje je izradilo plan:	Odgovorna osoba: Jasminka Pilar-Katavić, dipl.ing.arh (ime, prezime i potpis)
Koordinator plana:	Jasminka Pilar-Katavić, dipl.ing.arh
Stručni tim u izradi plana:	Stručni suradnici: Anton Vuleta, dipl.ing.el., Geoprojekt d.d. Božica Vukas
Pečat predstavničkog tijela:	Predsjednik predstavničkog tijela: Franco Cattunar (ime, prezime i potpis)
Istovjetnost ovog prostornog plana s izvornikom ovjerava:	Pečat nadležnog tijela:
(ime, prezime i potpis)	